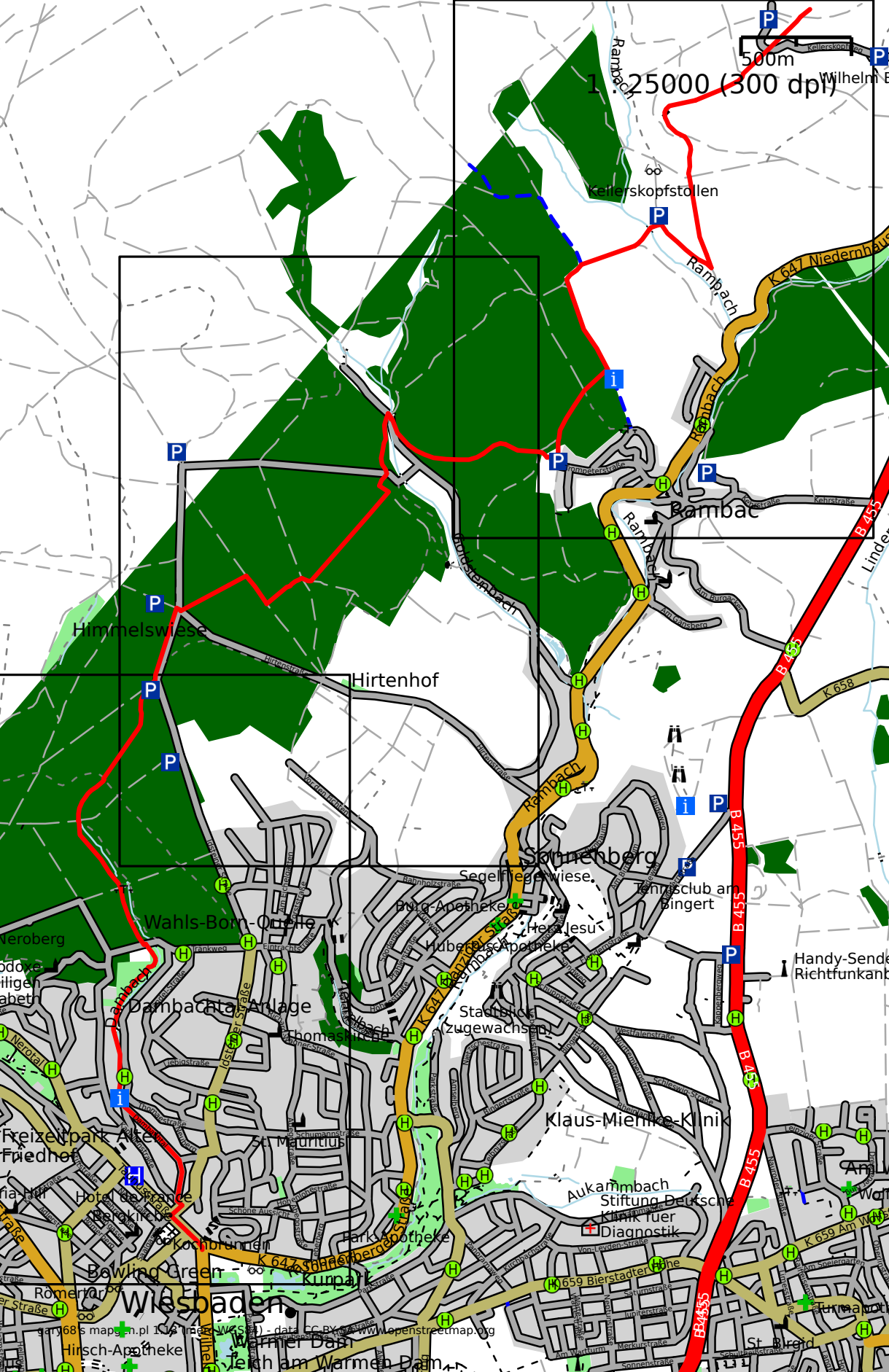
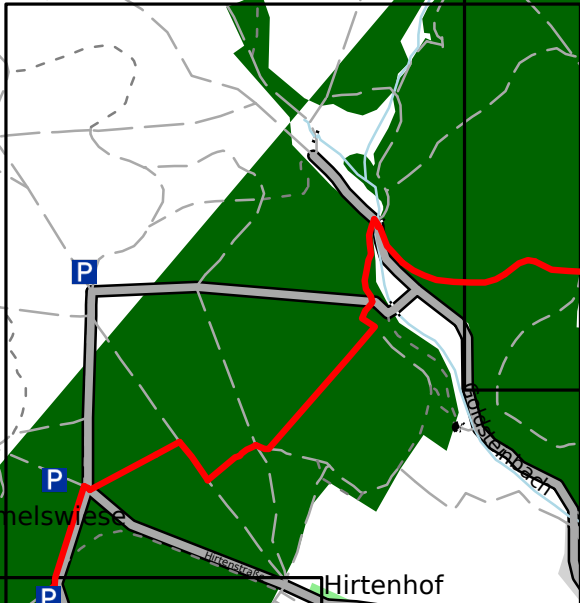


Hiking book

created with hikingbook.pl



500m
1:25000 (300 dpi)



Himmelswiese

Hirtenhof

Bambach

Sonnenberg

Wahls-Born-Ortsteil

Weroberg

Klaus-Mienke-Klinik

Freizeitpark Ake

Friedhof

Hotel Bamberg

Bowling Green

Römerpark

Wiesbaden

Hirsch-Apotheke

Teich am Warmen Bach

Aukambach Stiftung Deutsche Klinik fuer Diagnostik

Klinik fuer Diagnostik

St. Birend

St. Birend

St. Birend

St. Birend

St. Birend

Wegbeschreibung

Nr	Entfernung	Höhe	Name	Richtung	Informationen
1	0 (0)		K 647 Wilhelmstraße	Nord	Start
2	0.01 (0.01)	220	Taunusstraße	Nordwest	
3	0.21 (0.2)		Geisbergstraße	Nordost	
4	0.28 (0.07)		Kapellenstraße	Nordwest	
5	0.31 (0.02)		Dambachtal	Nord	
6	0.5 (0.19)	270	Dambachtal	Nordwest	
7	0.85 (0.35)			Nordwest	
8	0.9 (0.05)			Nord	
9	1.09 (0.19)	350		Nord	
10	1.2 (0.1)			Nord	Bahnhof (West 0.94)
11	1.32 (0.12)			Nordost	Bahnhof (West 0.73)
12	1.54 (0.21)			Ost	
13	1.55 (0.01)	250		Ost	
14	1.56 (0.01)			Nordost	
15	1.58 (0.02)			Nord	
16	1.6 (0.02)			Nordwest	
17	1.68 (0.07)		Tränkweg	West	
18	1.69 (0.01)			Nordwest	Quelle (Nordwest 0.01)
19	1.73 (0.04)	210		Nordwest	
20	1.82 (0.09)			Nord	
21	1.97 (0.14)			Nordwest	
22	2.27 (0.3)			Nord	
23	2.34 (0.06)	290		Nordwest	
24	2.34 (0)			Nord	
25	2.43 (0.09)			Nordost	
26	2.57 (0.13)			Nordwest	
27	2.58 (0.01)			Nordost	
28	2.88 (0.29)			Nord	
29	2.99 (0.11)			Nordost	
30	3.1 (0.1)			Nord	
31	3.44 (0.33)			Südost	
32	3.46 (0.02)		Hirtenstraße	Südost	
33	3.47 (0.01)			Nordost	
34	3.8 (0.32)			Südost	
35	3.96 (0.16)			Nordost	
36	4.08 (0.12)			Ost	
37	4.09 (0)			Nordost	
38	4.16 (0.07)			Ost	
39	4.2 (0.04)			Nordost	
40	4.74 (0.54)			Nordwest	
41	4.79 (0.04)			Nord	
42	4.82 (0.03)			Nordost	
43	4.84 (0.01)			Nord	

44	4.87 (0.03)			Nordwest	
45	4.9 (0.03)			Nord	
46	5 (0.09)			Nordost	
47	5.02 (0.01)			Nord	
48	5.14 (0.12)			Südost	
49	5.4 (0.26)			Ost	
50	5.64 (0.23)			Nordost	
51	5.73 (0.09)			Ost	
52	5.79 (0.05)		Waldweg	Südost	
53	5.85 (0.05)		Waldweg	Ost	
54	5.96 (0.11)		Waldweg	Südost	
55	5.99 (0.03)			Ost	
56	6.02 (0.02)			Nordost	
57	6.04 (0.02)			Nord	
58	6.15 (0.11)			Nordost	
59	6.36 (0.2)			Nordost	Quelle (Südost 0.27)
60	6.5 (0.13)			Nordwest	
61	6.71 (0.2)			Nord	
62	6.95 (0.24)			Nordost	
63	7.05 (0.09)			Ost	
64	7.31 (0.25)			Nordost	
65	7.42 (0.11)			Ost	
66	7.47 (0.04)			Südost	
67	7.77 (0.29)			Nord	
68	8.34 (0.57)			Nordwest	
69	8.52 (0.17)			Nord	
70	8.54 (0.01)			Nordost	
71	8.58 (0.04)			Ost	
72	8.83 (0.25)			Nordost	
73	8.93 (0.09)			Nord	
74	8.95 (0.01)			Nordost	
75	9.37 (0.41)				Ende

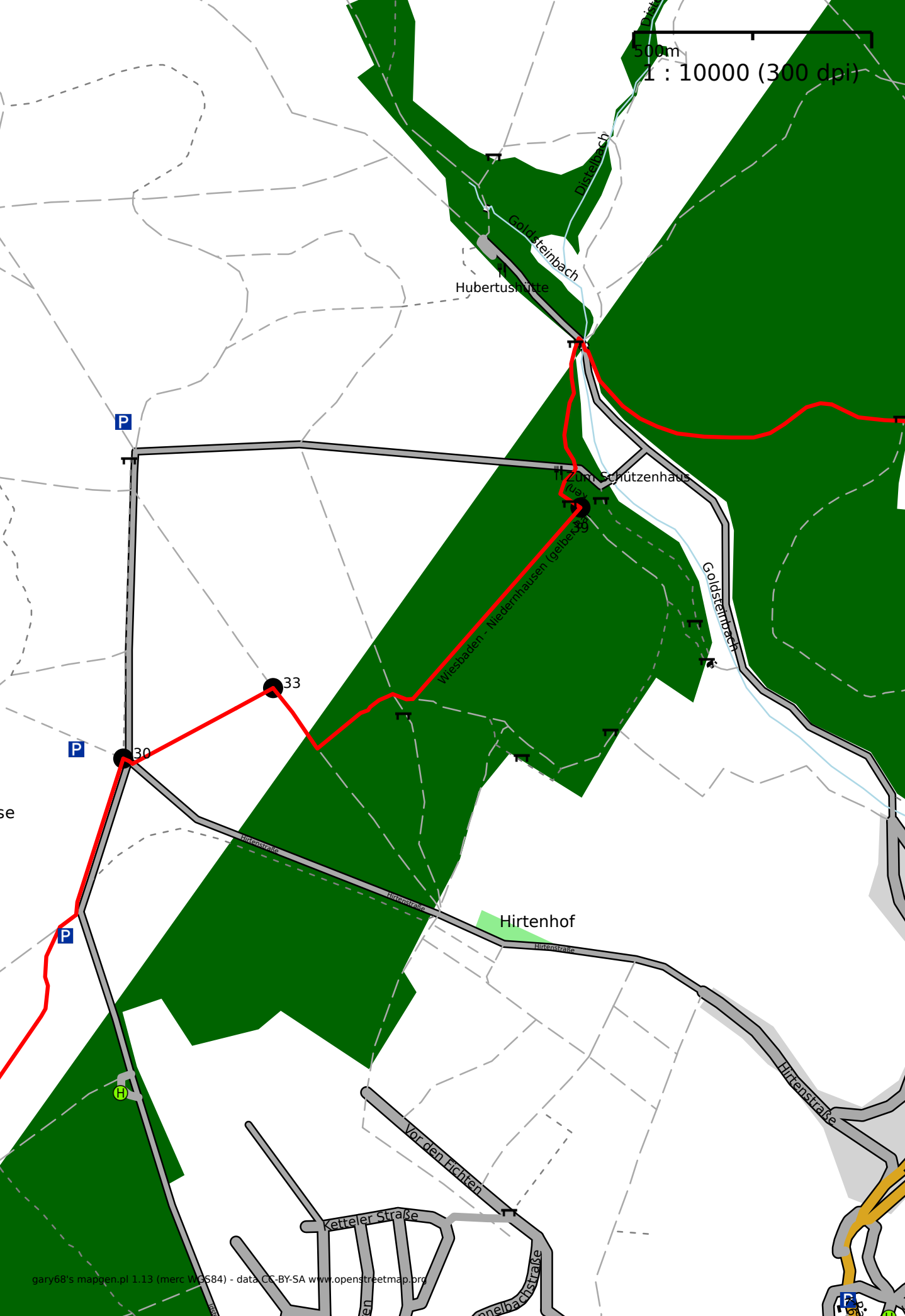
Höhenprofil

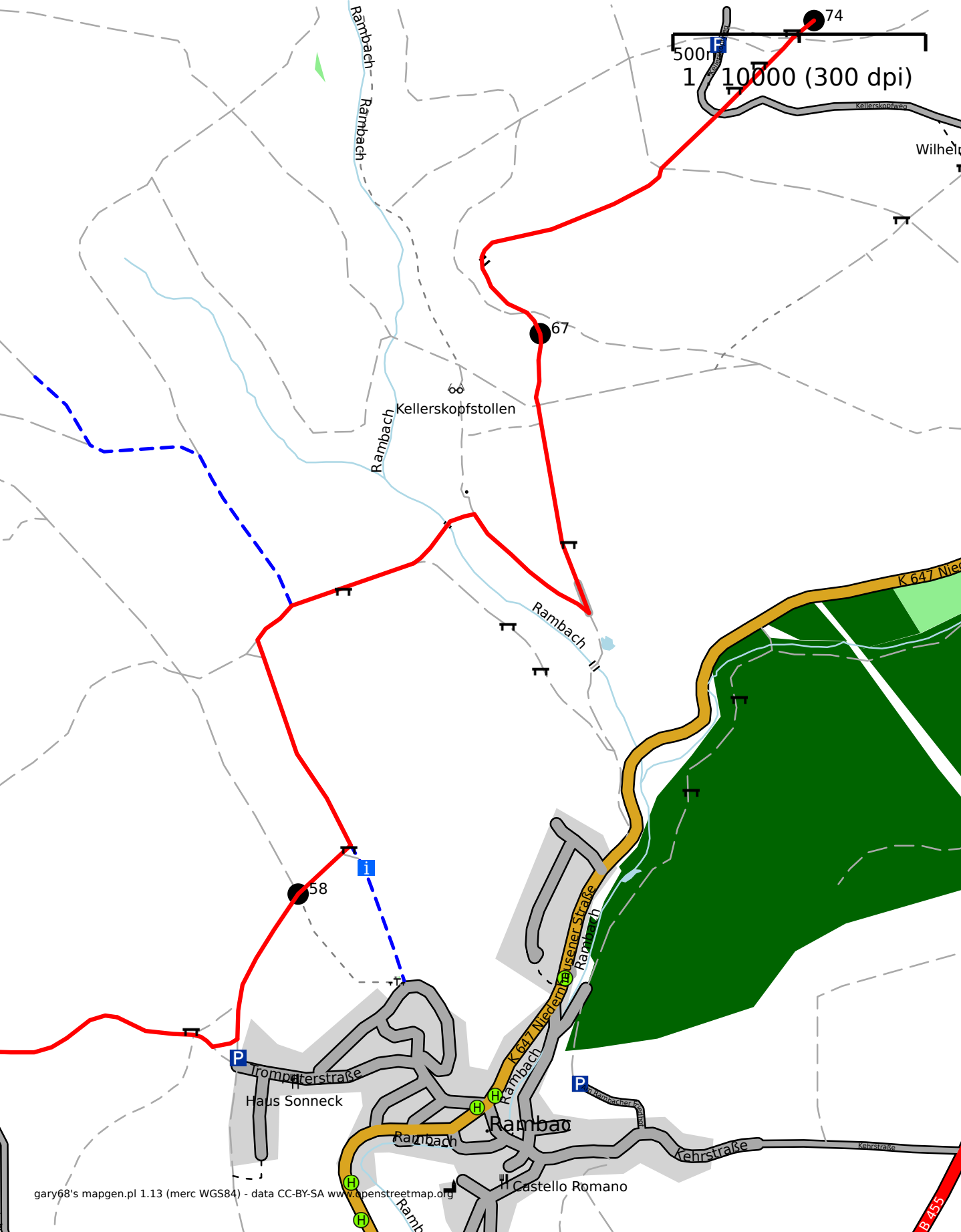


500m
1 : 10000 (300 dpi)



500m
1 : 10000 (300 dpi)





500m
1 10000 (300 dpi)

Rambach

Rambach

Rambach

Trompeterstraße
Haus Sonneck

Rambach

Castello Romano

B 455